
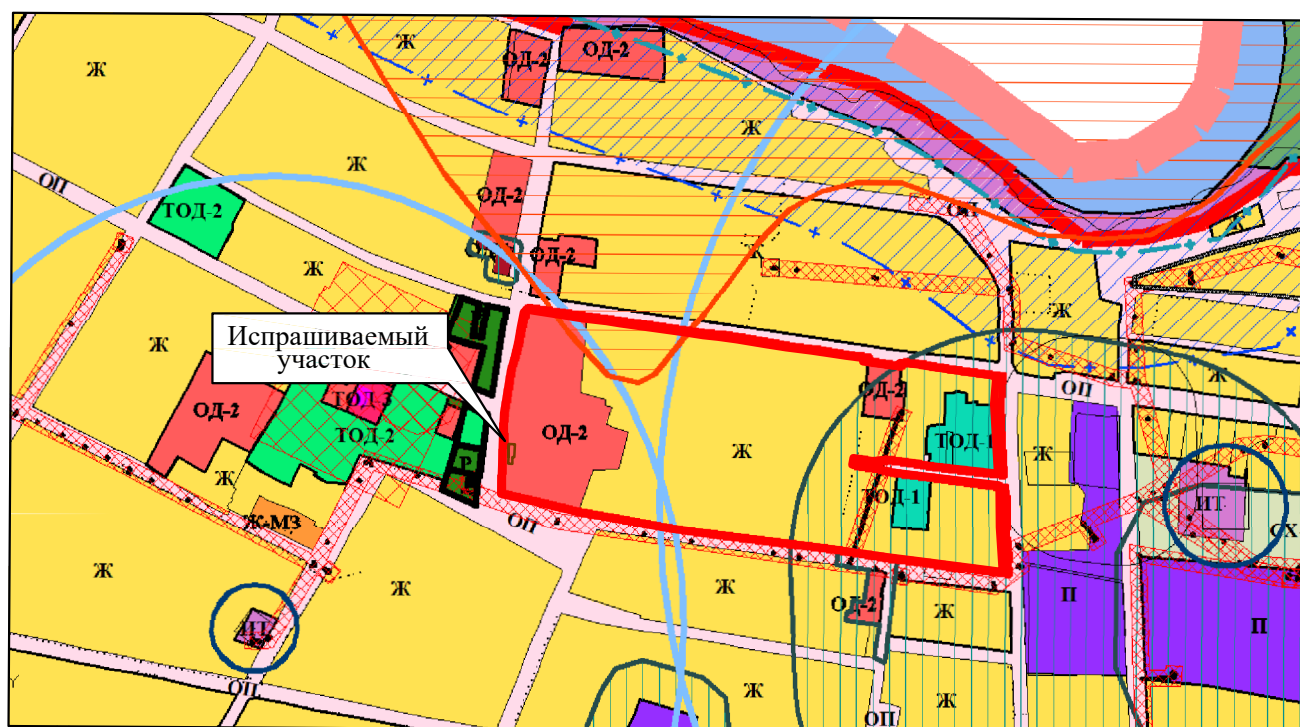



**Фрагмент карты планировочной  
структуры поселения**  
**М 1:10000**



Граница испрашиваемого земельного участка



Граница испрашиваемого элемента планировочной структуры

Инв.№ подл.	Подпись и дата	Взам. инв. №	05-2022-ПМТ					
			Документация по планировке территории (проект планировки территории и проект межевания территории) в станице Федоровской Абинского района Краснодарского края по улице Красной, 19, в границах кадастрового квартала 23:1:202020					
			Изм.	Кол.	Лист.	№ док	Подп.	Дата.
			Разработал		Серебряков А.В.			05.2022
			Проект межевания территории Материалы по обоснованию проекта межевания территории					Стадия
								Лист
								Листов
			Фрагмент карты планировочной структуры поселения М 1:10000					ИП Титяев Д.Г.